

**Uchwała Nr .../.../2019**  
**Rady Gminy Radymno**  
**z dnia ..... 2019 r.**

**w sprawie pomocy finansowej dla Powiatu Jarosławskiego w 2019 r.**

Na podstawie art. 18 ust.2 pkt 12 ustawy z dnia 8 marca 1990 r. o samorządzie gminnym (t.j. Dz. U. z 2019 r., poz, 506) oraz art. 220 ust.1 ustawy z dnia 27 sierpnia 2009r. o finansach publicznych ( t.j. Dz. U. z 2017r., poz. 2077 z późn. zm.) **Rada Gminy uchwała, co następuje:**

§ 1

Postanawia się udzielić w 2019r., pomocy finansowej Powiatowi Jarosławskiemu w kwocie 442 000,00 zł na realizację zadania:

1. „Przebudowa drogi powiatowej Nr 1674R Lubaczów – Laszki – Duńkowice” w m. Łazy – 442 000,00 zł.

§ 2

Upoważnia się Wójta Gminy Radymno do podpisania umowy z Zarządem Powiatu Jarosławskiego w Jarosławiu na realizację zadań wymienionego w § 1.

§ 3

Wykonanie uchwały powierza się Wójtowi Gminy.

§ 4

Nadzór nad realizacją uchwały powierza się Komisji Budżetu, Finansów i Rozwoju Gospodarczego Rady Gminy.

§ 5

Uchwała wchodzi w życie z dniem podjęcia.

**Uchwała Nr .../.../2019**  
**Rady Gminy Radymno**  
**z dnia ..... 2019 r.**  
**w sprawie wprowadzenia zmian w budżecie Gminy na 2019 r.**

Na podstawie art. 18 ust.2 pkt.4 ustawy z dnia 8 marca 1990 r. o samorządzie gminnym (t.j. Dz. U. z 2019 r. poz. 506), art.211, art.235 i art.236 ustawy z dnia 27 sierpnia 2009r. o finansach publicznych (t.j.Dz. U. z 2017r. poz. 2077 z późn. zm.) Rada Gminy uchwała, co następuje:

§ 1

Wprowadza się zmiany w budżecie gminy na rok 2019 w planie dochodów i wydatków w niżej wymienionych działach klasyfikacji budżetowej.

**1. DOCHODY**

Dział	Rozdz.	§	Wyszczególnienie	Zwiększenie	Zmniejszenie
<b>750</b>			<b>Administracja publiczna</b>	<b>1 600,00</b>	<b>0,00</b>
	75075		Promocja jednostek samorządu terytorialnego	1 600,00	0,00
		0690	Wpływy z różnych opłat - darowizna na V Gminny Dzień Dziecka	1 600,00	0,00
<b>754</b>			<b>Bezpieczeństwo publiczne i ochrona przeciwpożarowa</b>	150 000,00	0,00
	75412		Ochotnicze straże pożarne	150 000,00	0,00
		6300	Dotacja celowa na pomoc finansową udzielaną między jednostkami samorządu terytorialnego na dofinansowanie własnych zadań inwestycyjnych i zakupów inwestycyjnych - dotacja celowa na realizację zadania "Zakup średniego samochodu ratowniczo - gaśniczego dla OSP Korczowa"	150 000,00	0,00
<b>Ogółem dochody</b>				<b>151 600,00</b>	<b>0,00</b>

**2. WYDATKI**

Dział	Rozdz.	§	Wyszczególnienie	Zwiększenie	Zmniejszenie
<b>600</b>			<b>Transport i łączność</b>	1 893 500,00	0,00
	60014		Drogi publiczne powiatowe	442 000,00	0,00
		6300	Dotacja celowa na pomoc finansową udzielaną między jednostkami samorządu terytorialnego na dofinansowanie własnych zadań inwestycyjnych i zakupów inwestycyjnych - „Przebudowa drogi powiatowej Nr 1674R Lubaczów - Laszki - Duńkowice" w m. Łazy	442 000,00	0,00
	60016		Drogi publiczne gminne	1 451 500,00	0,00
		6050	Wydatki inwestycyjne jednostek budżetowych	1 451 500,00	0,00



		- Zabezpieczenie udziału gminy do wniosków na realizację zadania "Przebudowa nawierzchni dróg"		
<b>700</b>		<b>Gospodarka mieszkaniowa</b>	<b>63 500,07</b>	<b>0,00</b>
	70005	Gospodarka gruntami i nieruchomościami	63 500,07	0,00
	4300	Zakup usług pozostałych - na bieżące utrzymanie budynków oraz za operaty	60 000,07	0,00
	6060	Wydatki na zakupy inwestycyjne jednostek budżetowych - zakup działek na poszerzenie cmentarza komunalnego	3 500,00	0,00
<b>710</b>		<b>Działalność usługowa</b>	<b>340 000,00</b>	<b>0,00</b>
	71004	Plany zagospodarowania przestrzennego	340 000,00	0,00
	4300	Zakup usług pozostałych - na wykonanie planów zagospodarowania przestrzennego	340 000,00	0,00
<b>750</b>		<b>Administracja publiczna</b>	<b>1 600,00</b>	<b>0,00</b>
	75075	Promocja jednostek samorządu terytorialnego	1 600,00	0,00
	4300	Zakup usług pozostałych - na organizację V Gminnego Dnia Dziecka	1 600,00	0,00
<b>754</b>		<b>Bezpieczeństwo publiczne i ochrona przeciwpożarowa</b>	<b>300 000,00</b>	<b>100 000,00</b>
	75412	Ochotnicze Straże Pożarne	300 000,00	100 000,00
	6230	Dotacje celowe z budżetu na finansowanie lub dofinansowanie kosztów realizacji inwestycji i zakupów inwestycyjnych jednostek niezaliczanych do sektora finansów - Dotacja celowa dla OSP Korczowa na realizację zadania "Zakup średniego samochodu ratowniczo - gaśniczego dla OSP Korczowa"	300 000,00	0,00
	6060	Wydatki na zakupy inwestycyjne jednostek budżetowych - Zabezpieczenie udziału gminy do wniosku o środki pomocowe z przeznaczeniem na realizację zadania "Zakup samochodu dla OSP Korczowa"	0,00	100 000,00
<b>801</b>		<b>Oświata i wychowanie</b>	<b>23 000,00</b>	<b>0,00</b>
	80104	Przedszkola	23 000,00	0,00
	2310	Dotacje celowe przekazane gminie na zadania bieżące realizowane na podstawie porozumień (umów) między jednostkami samorządu terytorialnego - Gmina Miejska Przemyśl - dotacja na przedszkole - Gmina Stubno - dotacja na przedszkole	23 000,00 3 000,00 20 000,00	0,00 0,00 0,00

<b>900</b>			<b>Gospodarka komunalna i ochrona środowiska</b>	<b>482 718,00</b>	<b>0,00</b>
	90015		Oświetlenie ulic, placów i dróg	482 718,00	0,00
		4300	Zakup usług pozostałych - na bieżące usługi, wymiana lamp	482 718,00	0,00
<b>926</b>			<b>Kultura fizyczna</b>	<b>182 000,00</b>	<b>0,00</b>
	92601		Obiekty sportowe	160 000,00	0,00
		4300	Zakup usług pozostałych - na bieżące usługi na obiektach sportowych	160 000,00	0,00
	92695		Pozostała działalność	22 000,00	0,00
		6050	Wydatki inwestycyjne jednostek budżetowych - na realizację zadania "Budowa ogrodzenia przy boisku sportowym wraz z zagospodarowaniem terenu"	22 000,00	0,00
<b>Ogółem wydatki</b>				<b>3 286 318,07</b>	<b>100 000,00</b>

3. Zwiększa się deficyt budżetowy o kwotę 3.034.718,07 zł. Ustala się deficyt budżetowy w kwocie 7.836313,87 zł, którego źródłem pokrycia są przychody z tytułu kredytów i pożyczek w kwocie 2.167.000 zł oraz przychody z tytułu wolnych środków jako nadwyżka środków pieniężnych na rachunku bieżącym, wynikających z rozliczeń kredytów i pożyczek z lat ubiegłych w wysokości 5.669.313,87 zł.

4. W planie przychodów w budżecie 2019 roku:

1) zwiększa się przychody w § 950 "Wolne środki, o których mowa w art. 217 ust. 2 pkt 6 ustawy" o kwotę 3.034.718,07zł. z przeznaczeniem na pokrycie deficytu.

## § 2

Wykonanie uchwały zleca się Wójtowi Gminy

## § 3

Nadzór nad wykonaniem powierza się Komisji Budżetu, Finansów i Rozwoju Gospodarczego, Komisji Rewizyjnej Rady Gminy.

## § 4

Uchwała wchodzi w życie z dniem podjęcia i podlega podaniu do publicznej wiadomości.



**Uchwała Nr .../.../2019  
Rady Gminy Radymno  
z dnia ... czerwca 2019 r.**

**w sprawie wprowadzenia zmian w Wieloletniej Prognozie Finansowej Gminy Radymno**

Na podstawie art. 18 ust. 2 pkt 15 ustawy z dnia 8 marca 1990r. o samorządzie gminnym (j.t. Dz.U. z 2019r. poz.506 z późn.zm.), art. 230 ust. 6 ustawy z dnia 27 sierpnia 2009r. o finansach publicznych (j.t. Dz. U. z 2017r. poz. 2077 z późn.zm.),

**Rada Gminy Radymno uchwala co następuje:**

**§ 1**

W uchwale Nr III/35/2018 Rady Gminy Radymno z dnia 20 grudnia 2018 r. w sprawie uchwalenia wieloletniej prognozy finansowej Gminy Radymno, wprowadza się następujące zmiany:

1. Załącznik "Wieloletnia Prognoza Finansowa" otrzymuje brzmienie załącznika do niniejszej Uchwały.
2. Załącznik - "Limity przedsięwzięć" pozostaje bez zmian.

**§ 2**

Wykonanie uchwały zleca się Wójtowi Gminy Radymno.

**§ 3**

Nadzór nad realizacją uchwały powierza się Komisji Budżetu, Finansów i Rozwoju Gospodarczego oraz Komisji Rewizyjnej.

**§ 4**

Uchwała wchodzi w życie z dniem podjęcia. i podlega ogłoszeniu w Biuletynie Informacji Publicznej Gminy Radymno.

**OBJAŚNIENIA**  
**DO ZMIANY WIELOLETNIEJ PROGNOZY FINANSOWEJ**  
**GMINY RADYMNO Z DNIA 19.06.2019 r.**

Zmiana dotyczy:

1. Dostosowanie wysokości dochodów i wydatków w 2019 r. do wielkości wynikających z budżetu na 2019 r.
2. Zwiększono deficyt budżetowy 2019 r. o kwotę 3 034 718,07 zł. Łącznie deficyt budżetowy wynosi 7 836 313,87 zł.
3. Źródłem pokrycia zwiększonego deficytu są przychody z tytułu kredytów i pożyczek w kwocie 2 167 000 zł oraz ustala się wolne środki z 2018 r. na kwotę 5 669 313,87 zł.
4. Wprowadzono przychody z tytułu wolnych środków z 2018 r. w kwocie 3 034 718,07 zł. na pokrycie deficytu roku 2019.
5. Rozchody budżetu gminy na 2019 r. wynoszą 543 000 zł; z tego na spłatę otrzymanych krajowych kredytów i pożyczek 543 000 zł.



**projekt**

**UCHWAŁA Nr .....2019  
Rady Gminy Radymno  
z dnia ..... 2019 r.**

w sprawie wyrażenia zgody na odpłatne obciążenie nieruchomości stanowiącej własność Gminy Radymno położonej obręb Sośnica Brzeg.

Na podstawie art. 18 ust. 2 pkt. 9 litera a ustawy z dnia 8 marca 1990 r. o samorządzie gminnym / j. t. Dz. U. z 2019 r., poz. 506 /, art. 13 ust. 1 ustawy z dnia 21 sierpnia 1997 r. o gospodarce nieruchomościami / j. t. Dz. U. z 2018 r., poz. 2204 z późn. zm. / oraz art. 285 § 1 ustawy z dnia 23 kwietnia 1964 r. Kodeks Cywilny / j. t. Dz. U z 2018 r., poz. 1025 z późn. zm. / Rada Gminy Radymno, uchwała co następuje:

**§ 1**

Wyraża się zgodę na odpłatne obciążenie nieruchomości stanowiącej własność Gminy Radymno oznaczonej w ewidencji gruntów i budynków obręb Sośnica Brzeg jako działka nr 35/15 o powierzchni 0,2900 ha, dla której Sąd Rejonowy w Jarosławiu prowadzi księgę wieczystą PR1J/00082894/5, służebnością przejazdu i przejścia przez działkę nr 35/15 na rzecz właściciela działki nr 35/14. Prawo służebności będzie polegało na prawie przejazdu i przejścia przez pas gruntu o szerokości 8 m od działki nr 36, która stanowi drogę przez działkę 35/15 do działki 35/14.

**§ 2**

Wykonanie uchwały zleca się Wójtowi Gminy Radymno.

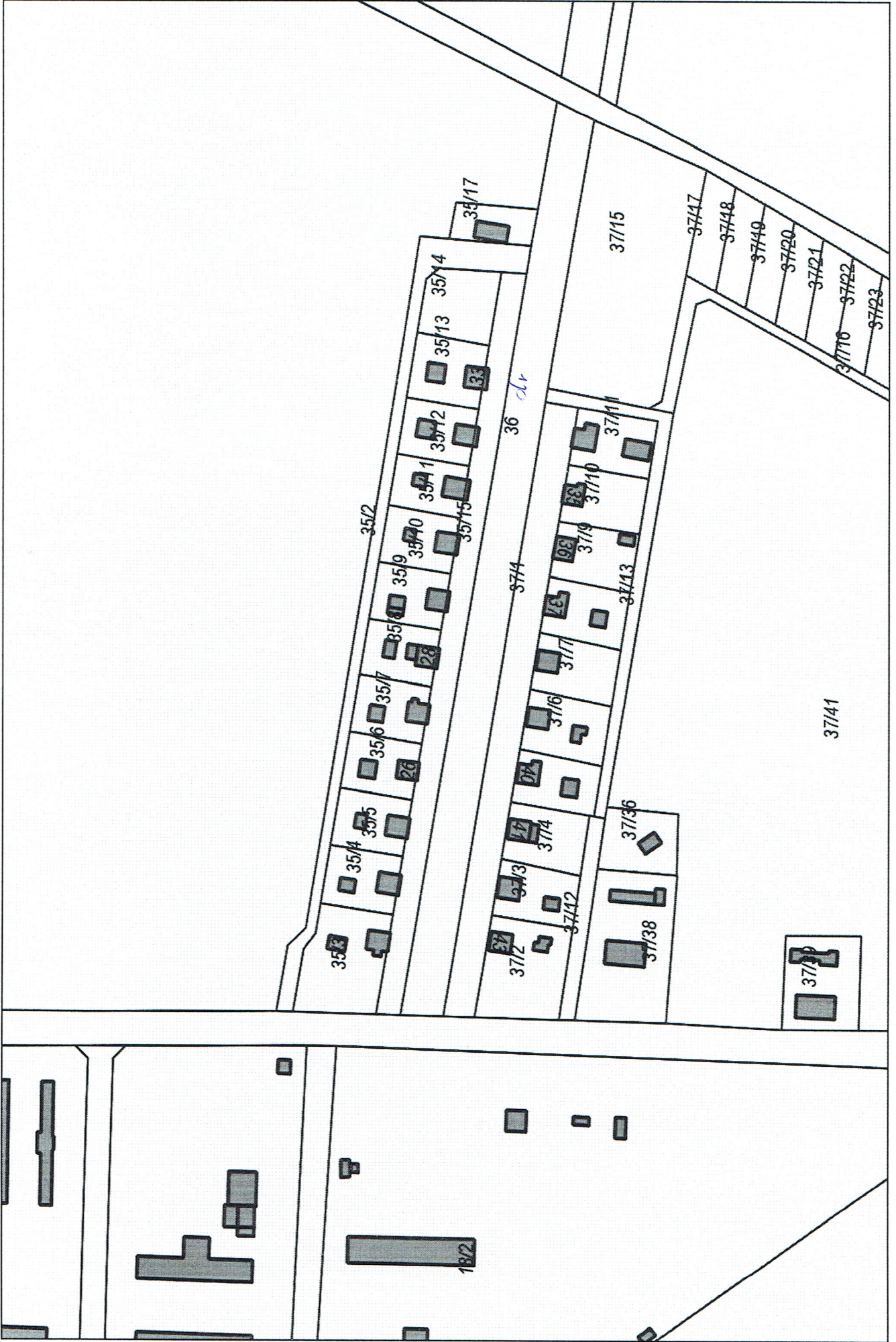
**§ 3**

Nadzór nad wykonaniem uchwały powierza się Komisji Rolnictwa, Gospodarki Komunalnej i Ochrony Środowiska Rady Gminy Radymno.

**§ 4**

Uchwała wchodzi w życie z dniem podjęcia i podlega ogłoszeniu na tablicy ogłoszeń Urzędu Gminy Radymno.







.....  
(nazwa organu wydającego dokument)

Województwo: **podkarpackie**  
Powiat: **jarosławski**  
Jednostka ewidencyjna: **180408\_2, Radymno**  
Obręb ewidencyjny: **Nr 0014, Sośnica Brzeg**

## RAPORT Z REJESTRU GRUNTÓW DO CELÓW ADMINISTRACYJNYCH

sporządzono dnia: **12-06-2019 14:13:45**

Nr jednostki rejestrowej: **G1**  
Pozycja kartoteki budynków: **180408\_2.0014.G1**

### Osoby: 1

Udział Forma władania	Dane osoby fizycznej / instytucji
1/1 gr. 4.1 własność	GINA RADYMNO REGON: 650015700 NIP: 7921021070 siedziba: ul. Lwowska 38, 37-550 Radymno

### Działki ewidencyjne: 1

Arkusze	Nr działki	Adres / Położenie	Powierzchnia [ha]	Użytek i klasa bonitacyjna		Nr KW lub inne dokumenty
				Użytek	Pow. [ha]	
4	35/15		0.29	B-PsIII	0.29	PR1J/00082894/5
Identyfikator: 180408_2.0014.35/15;						
Razem powierzchnia działek [ha]:			0.29	ha		
Słownie:			dwadzieścia dziewięć arów			

**UWAGA: W jednostce znajdują się jeszcze inne działki.**

Powierzchnia całej jednostki rejestrowej: **jeden hektar jeden tysiąc czterysta metrów kwadratowych**

Oznaczenia użytków i klas
B-PsIII - Grunty rolne zabudowane

.....  
(sporządził: data i podpis)

.....  
(imię i nazwisko osoby reprezentującej organ  
lub osoby upoważnionej przez organ: data i podpis)

.....  
(nazwa organu wydającego dokument)

Województwo: **podkarpackie**  
Powiat: **jarosławski**  
Jednostka ewidencyjna: **180408\_2, Radymno**  
Obręb ewidencyjny: **Nr 0014, Sośnica Brzeg**

## RAPORT Z REJESTRU GRUNTÓW DO CELÓW ADMINISTRACYJNYCH

sporządzono dnia: **12-06-2019 14:20:00**

Nr jednostki rejestrowej: **G4**  
Pozycja kartoteki budynków: **180408\_2.0014.G4**

### Osoby: 1

Udział Forma władania	Dane osoby fizycznej / instytucji
1/1 gr. 4.3 własność	GMINA RADYMNO REGON: 650015700 NIP: 7921021070 siedziba: ul. Lwowska 38, 37-550 Radymno

### Działki ewidencyjne: 1

Arkusze	Nr działki	Adres / Położenie	Powierzchnia [ha]	Użytek i klasa bonitacyjna		Nr KW lub inne dokumenty
				Użytek	Pow. [ha]	
4	36		0.59	dr	0.59	PR1J/00094510/7
Identyfikator: 180408_2.0014.36;						
Razem powierzchnia działek [ha]:			0.59	ha		
Słownie:			pięćdziesiąt dziewięć arów			

**UWAGA: W jednostce znajdują się jeszcze inne działki.**

Powierzchnia całej jednostki rejestrowej: **dziewięć hektarów osiemset dziewięć metrów kwadratowych**

Oznaczenia użytków i klas
dr - Drogi

.....  
(sporządził: data i podpis)

.....  
(imię i nazwisko osoby reprezentującej organ  
lub osoby upoważnionej przez organ: data i podpis)



**projekt**

**U C H W A Ł A Nr .....2019  
Rady Gminy Radymno  
z dnia ..... 2019 r.**

w sprawie wyrażenia zgody na zbycie nieruchomości stanowiącej własność Gminy Radymno położonej obręb Chotyniec.

Na podstawie art. 18 ust. 2 pkt. 9 litera a ustawy z dnia 8 marca 1990 r. o samorządzie gminnym / j. t. Dz. U. z 2019 r., poz. 506 /, art. 37 ust. 2 pkt 1 ustawy z dnia 21 sierpnia 1997 r. o gospodarce nieruchomościami / j. t. Dz. U. z 2018 r., poz. 2204 z późn. zm. / oraz art 231 § 2 ustawy z dnia 23 kwietnia 1964 r. Kodeks cywilny / j. t. Dz. U. z 2018 r., poz. 1025 z późn. zm. /, Rada Gminy Radymno uchwała, co następuje:

**§ 1**

Wyraża się zgodę na sprzedaż działki nr 63/3 o powierzchni 0,0492 ha, położonej w miejscowości Chotyniec stanowiącej własność Gminy Radymno objętej KW PR1J/00057405/7 prowadzoną w Sądzie Rejonowym w Jarosławiu na rzecz właściciela nakładów za cenę gruntu ustalonego przez rzeczoznawcę majątkowego.

**§ 2**

Wykonanie uchwały zleca się Wójtowi Gminy Radymno.

**§ 3**

Nadzór nad wykonaniem uchwały powierza się Komisji Rolnictwa, Gospodarki Komunalnej i Ochrony Środowiska Rady Gminy Radymno.

**§ 4**

Uchwała wchodzi w życie z dniem podjęcia i podlega ogłoszeniu na tablicy ogłoszeń Urzędu Gminy Radymno.

.....  
(nazwa organu wydającego dokument)

Województwo: **podkarpackie**  
Powiat: **jarosławski**  
Jednostka ewidencyjna: **180408\_2, Radymno**  
Obręb ewidencyjny: **Nr 0003, Chotyniec**

## RAPORT Z REJESTRU GRUNTÓW DO CELÓW ADMINISTRACYJNYCH

sporządzono dnia: **05-06-2019 07:51:58**

Nr jednostki rejestrowej: **G105**  
Pozycja kartoteki budynków: **180408\_2.0003.G105**

### Osoby: 1

Udział Forma władania	Dane osoby fizycznej / instytucji
1/1 gr. 4.1 własność	GMINA RADYMNO REGON: 650015700 NIP: 7921021070 siedziba: ul. Lwowska 38, 37-550 Radymno

### Działki ewidencyjne: 1

Arkusz	Nr działki	Adres / Położenie	Powierzchnia [ha]	Użytek i klasa bonitacyjna		Nr KW lub inne dokumenty
				Użytek	Pow. [ha]	
11	<b>63/3</b>		0.0492	N	0.0492	PR1J/00057405/7
Identyfikator: 180408_2.0003.63/3;						
Razem powierzchnia działek [ha]:			0.0492	ha		
Słownie:				czterysta dziewięćdziesiąt dwa metry kwadratowe		

**UWAGA: W jednostce znajdują się jeszcze inne działki.**

Powierzchnia całej jednostki rejestrowej: **dziesięć hektarów trzy tysiące dziewięćset siedemdziesiąt sześć metrów kwadratowych**

Oznaczenia użytków i klas

N - Nieużytki

.....  
(sporządził: data i podpis)

.....  
(imię i nazwisko osoby reprezentującej organ  
lub osoby upoważnionej przez organ: data i podpis)



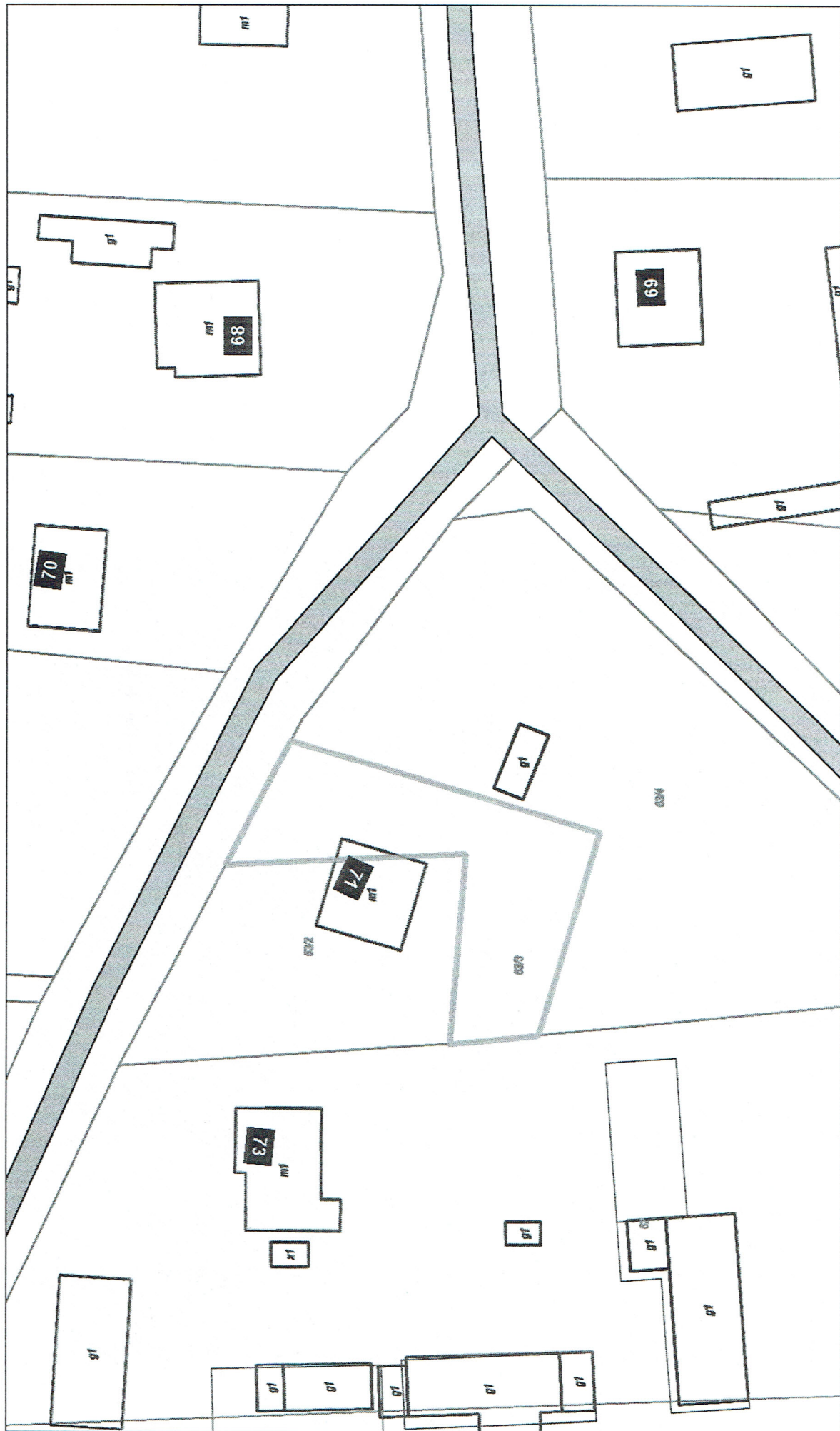


# Urząd Gminy Radymno

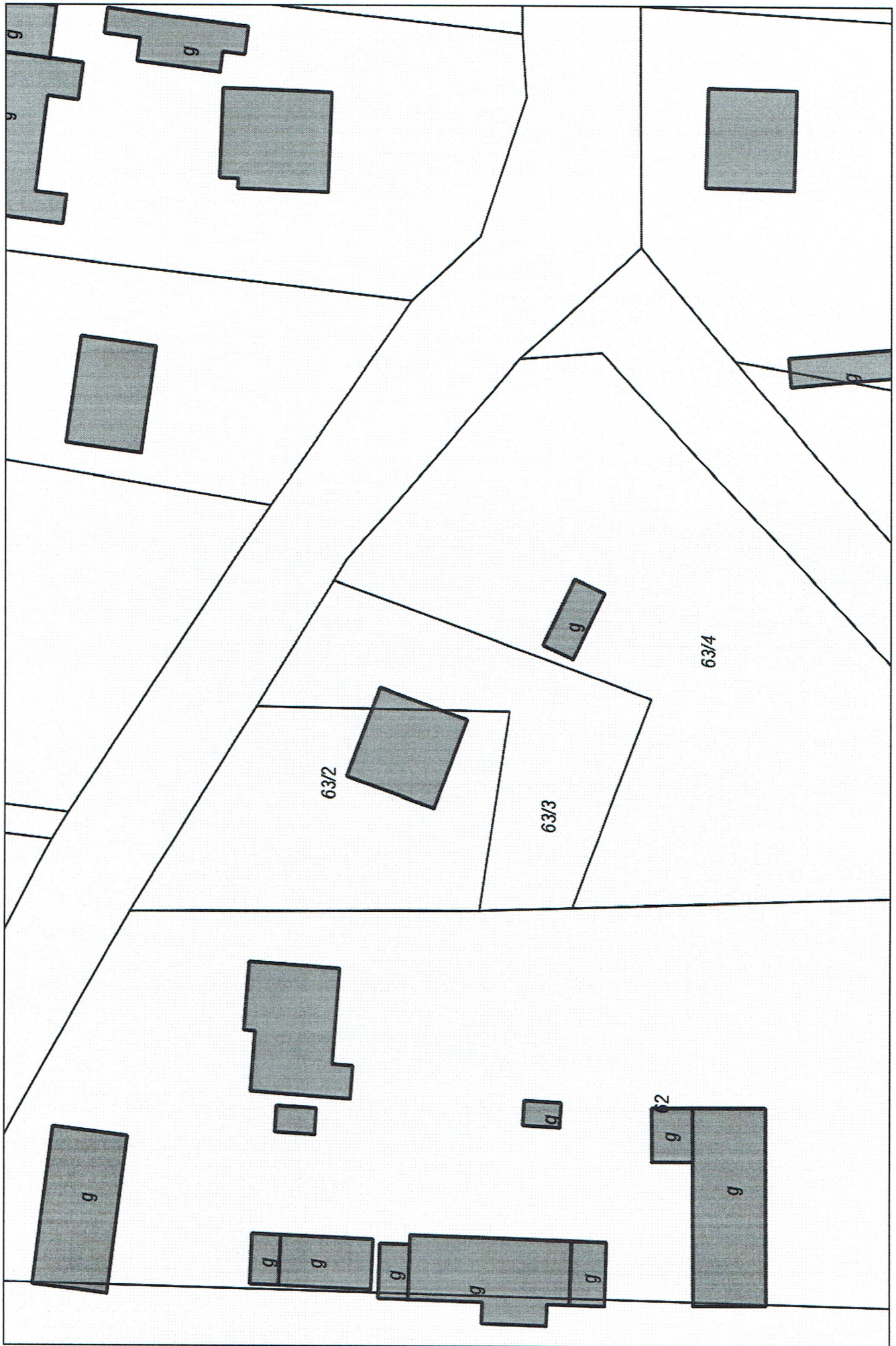
ul. Lwowska 38, 37-550 Radymno

tel./fax: (0 16) 628 11 38, email: [ugradymno@pro.onet.pl](mailto:ugradymno@pro.onet.pl)

## Mapa punktów adresowych









**projekt**

**UCHWAŁA Nr..... /2019  
Rady Gminy Radymno  
z dnia ..... 2019 r.**

w sprawie wyrażenia zgody na zbycie nieruchomości stanowiącej własność Gminy Radymno położonej obręb Święte.

Na podstawie art. 18 ust. 2 pkt. 9 litera a ustawy z dnia 8 marca 1990 r. o samorządzie gminnym / j. t. Dz. U. z 2019 r., poz. 506 / oraz art. 37 ust. 1 ustawy z dnia 21 sierpnia 1997 r. o gospodarce nieruchomościami / j. t. Dz. U. z 2018 r., poz. 2204 z późn. zm. /, Rada Gminy Radymno, uchwała co następuje:

**§ 1**

Wyraża się zgodę na sprzedaż w drodze przetargu nieruchomości stanowiącej własność Gminy Radymno oznaczonej w ewidencji gruntów obręb Święte jako działka nr 238/2 o powierzchni 3,9200 ha, dla której Sąd Rejonowy w Jarosławiu prowadzi księgę wieczystą PR1J/00037917/3.

**§ 2**

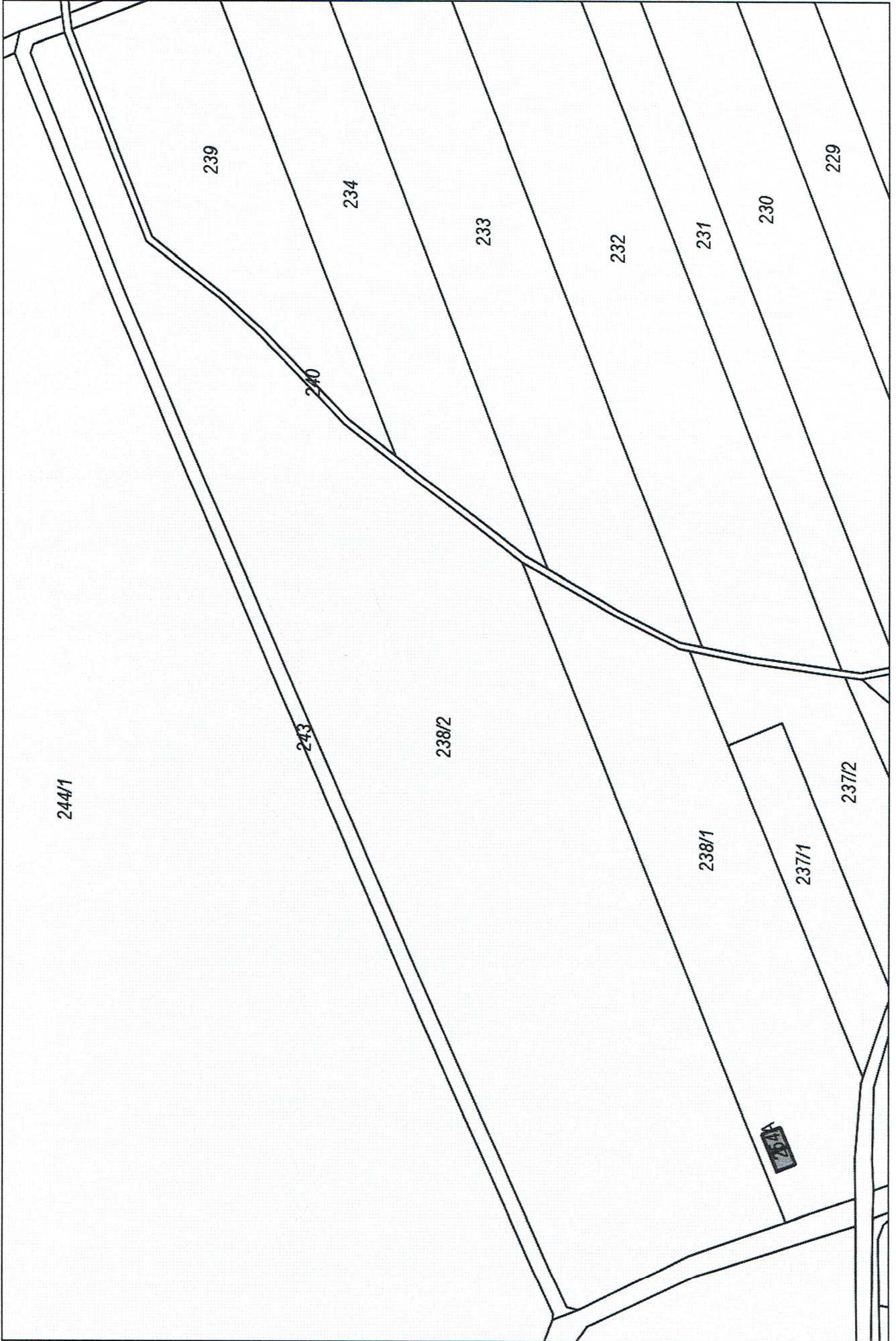
Wykonanie uchwały zleca się Wójtowi Gminy Radymno.

**§ 3**

Nadzór nad wykonaniem uchwały powierza się Komisji Rolnictwa, Gospodarki Komunalnej i Ochrony Środowiska Rady Gminy Radymno.

**§ 4**

Uchwała wchodzi w życie z dniem podjęcia i podlega ogłoszeniu na tablicy ogłoszeń Urzędu Gminy Radymno.





.....  
(nazwa organu wydającego dokument)

Województwo: **podkarpackie**  
Powiat: **jarosławski**  
Jednostka ewidencyjna: **180408\_2, Radymno**  
Obręb ewidencyjny: **Nr 0015, Święte**

## RAPORT Z REJESTRU GRUNTÓW DO CELÓW ADMINISTRACYJNYCH

sporządzono dnia: **12-06-2019 14:06:52**

Nr jednostki rejestrowej: **G1**

Pozycja kartoteki budynków: **180408\_2.0015.G1**

### Osoby: 1

Udział Forma władania	Dane osoby fizycznej / instytucji
1/1 gr. 4.1 własność	GMINA RADYMNO REGON: 650015700 NIP: 7921021070 siedziba: ul. Lwowska 38, 37-550 Radymno

### Działki ewidencyjne: 1

Arkusz	Nr działki	Adres / Położenie	Powierzchnia [ha]	Użytek i klasa bonitacyjna		Nr KW lub inne dokumenty
				Użytek	Pow. [ha]	
6	<b>238/2</b>		3.92	RIVa	3.92	PR1J/00037917/3
Identyfikator: 180408_2.0015.238/2;						
Razem powierzchnia działek [ha]:			3.92	ha		
Słownie:			trzy hektary dziewięćdziesiąt dwa ary			

**UWAGA: W jednostce znajdują się jeszcze inne działki.**

Powierzchnia całej jednostki rejestrowej: **osiemdziesiąt jeden hektarów trzy tysiące osiemset pięćdziesiąt osiem metrów kwadratowych**

Oznaczenia użytków i klas

RIVa - Grunty orne

.....  
(sporządził: data i podpis)

.....  
(imię i nazwisko osoby reprezentującej organ  
lub osoby upoważnionej przez organ: data i podpis)



**Uchwała Nr ...../2019  
Rady Gminy Radymno  
z dnia ..... 2019 r.**

**w sprawie przystąpienia do sporządzenia miejscowego planu zagospodarowania  
przestrzennego „Zaleska Wola 1”.**

Na podstawie art. 18 ust. 2 pkt 15 ustawy z dnia 8 marca 1990 r. o samorządzie gminnym (tekst jednolity Dz. U. z 2019 r. poz. 506) oraz art. 14 ust. 1 i 2 ustawy z dnia 27 marca 2003 r. o planowaniu i zagospodarowaniu przestrzennym (tekst jednolity Dz. U. z 2018 r. poz. 1945 z późniejszymi zmianami), **Rada Gminy Radymno**

**uchwala, co następuje:**

**§1.**

1. Przystępuje się do sporządzenia miejscowego planu zagospodarowania przestrzennego „Zaleska Wola 1” dla obszaru obejmującego teren zawarty między drogą krajową nr 94 od północy i terenami leśnymi od południa
2. Obszar objęty planem został oznaczony linią przerywaną koloru czarnego na załączniku graficznym stanowiącym integralną część niniejszej uchwały.

**§2.**

Wykonanie uchwały powierza się Wójtowi Gminy Radymno.

**§3.**

Uchwała wchodzi w życie z dniem podjęcia.

**ANALIZA ZASADNOŚCI  
PRZYSTĄPIENIA DO SPORZĄDZENIA  
MPZP „Zaleska Wola 1”**

**PROPONOWANE PRZEZNACZENIE TERENU PLANU:**

Dla terenu objętego projektowanym mpzp proponuje się następujące funkcje: usługową związaną z obsługą ruchu przygranicznego, teren drogi publicznej oraz teren zieleni.

**Stan własnościowy:**

Na analizowanym terenie działki stanowią własności osób fizycznych.  
Powierzchnia terenu dla której proponuje się opracowanie mpzp około 8,5 ha.

**STAN ISTNIEJĄCY - SPECYFIKACJA TERENU:**

**Uwarunkowania Środowiskowe:**

Rozpatrywany obszar położony jest w obrębie Makroregionu Kotliny Sandomierskiej, Mezoregionu Płaskowyż Tarnogrodzki, stanowi lekko pofalowany teren, położony na wysokości ok. 212,1 – 213,5 m n.p.m. Ukształtowanie terenu stanowiące fragment wysoczyzny morenowej jest mało urozmaicone, charakteryzuje się niewielkim zróżnicowaniem wysokości względnych ok. 1,5 m i nachyleniem terenu 0 –2%. W jego obrębie nie występują czynne procesy erozyjne i złaziska pokryw wietrzelinowych. Morfologia terenu, nie stanowi utrudnienia w możliwości zagospodarowania terenu.

Obszar znajduje się w zlewni rzeki Szkło. Podłoże budują piaski, żwiry, gliny zwałowe. W obszarze występują gleby klas bonitacyjnych: RIVa, RIVb, RV oraz grunty zadrzewione i zakrzewione.

Jest to obszar o znacznie zróżnicowanych warunkach występowania i własnościach warstw wodonośnych – zwierciadło nieciągłe o zmiennym charakterze występujące najczęściej powyżej 5m p.p.t

Obszar leży poza zasięgiem Głównego Zbiornika Wód Podziemnych, posiada słabe warunki hydrogeologiczne dla ujmowania wód.

Obszar znajduje się w granicach jednolitej części wód powierzchniowych JCWP Ciek Babicki o kodzie PLRW20001622548. W Planie Gospodarowania Wodami stan JCWP określono jako zły.

Obszar znajduje się w granicach jednolitej części wód podziemnych JCWPd o kodzie PLGW2000136. W Planie Gospodarowania Wodami stan JCWPd określono jako dobry, niezagrożony nieosiągnięciem ustanowionych dla celów środowiskowych.

Omawiany teren, charakteryzuje się korzystnymi warunkami topoklimatycznymi, na położenie na wysoczyźnie o niewielkich nachyleniach.

Fauna i flora badanego obszaru jest typowa dla terenów odłogowanych i terenów zieleni rekreacyjnej. Nie stwierdzono występowania objętych ochroną prawną, miejsc lęgowych ptaków i rozrodu zwierząt, nie występują chronione prawnie stanowiska roślin i grzybów.

Badany teren leży poza Obszarem Chronionego Krajobrazu, poza Parkami Krajobrazowymi.

Środowisko przyrodnicze badanego terenu jest przekształcone antropogenicznie, głównie przez działalność rolniczą i osadniczą, wykazuje ono znaczną odporność na degradację.



### **Uwarunkowania historyczne:**

Teren projektowanego mpzp zlokalizowany jest poza obszarami ochrony dziedzictwa kulturowego, zabytków oraz dóbr kultury współczesnej.

### **Uwarunkowania wynikające z infrastruktury technicznej:**

W bezpośrednim sąsiedztwie obszaru objętego planem napowietrzna linia średniego napięcia (SN) 15kV.

Wzdłuż północnej granicy obszaru projektowanego planu przebiega droga krajowa 94 do granica Państwa z Ukrainą.

Proponowane opracowanie planu dla tego terenu nie wpłynie znacząco na funkcjonowanie środowiska przyrodniczego na tym terenie.

### **Uwarunkowania urbanistyczne:**

Analizowany teren znajduje się we wschodniej części Gminy Radymno przy drodze krajowej nr 94 – relacji Zgorzelec – Korczowa, droga klasy GP, będąca trasą alternatywną dla autostrady A4. Wymieniona droga spełnia wymogi określonych w Rozporządzeniu Ministra Transportu i Gospodarki Morskiej z dnia 2 marca 1999r. w sprawie warunków technicznych, jakim powinny odpowiadać drogi publiczne i ich usytuowanie (Dz. U. Nr 43 poz. 430 z 1999r. z późniejszymi zmianami).

Na terenie objętym opracowaniem planu nie były wydawane decyzje o decyzje o warunkach zabudowy i zagospodarowania terenu oraz decyzje o lokalizacji inwestycji celu publicznego.

Wobec powyższych okoliczności uznać należy, że będą miały zastosowanie przepisy art. 65 z dnia 27 marca 2003r. o planowaniu i zagospodarowaniu przestrzennym. Ze względu na lokalizację terenów leśnych występują ograniczenia w zagospodarowaniu.

### **Wykaz pozwoleń na budowę na obszarze objętym planem:**

Na terenie objętym opracowaniem planu nie były wydawane decyzje – pozwolenia na budowę.

### **WNIOSKI Z ANALIZ:**

Granice opracowania wyznaczono na podstawie obowiązującego Studium uwarunkowań i kierunków zagospodarowania przestrzennego Gminy Radymno określone według konturu oznaczonego na mapie jako obszary przewidziane do zorganizowanej działalności inwestycyjnej oraz z uwzględnieniem obszarów ochrony środowiska, jego zasobów

i ochrony przyrody zgodnie z art. 14 ust. 3 ustawy o planowaniu i zagospodarowaniu przestrzennym.

W obszarze projektowanego mpzp występują w ograniczenia w zabudowie ze względu na lokalizację terenów leśnych.



## UZASADNIENIE

### do projektu uchwały w sprawie przystąpienia do sporządzenia miejscowego planu zagospodarowania przestrzennego „Zaleska Wola 1”

---

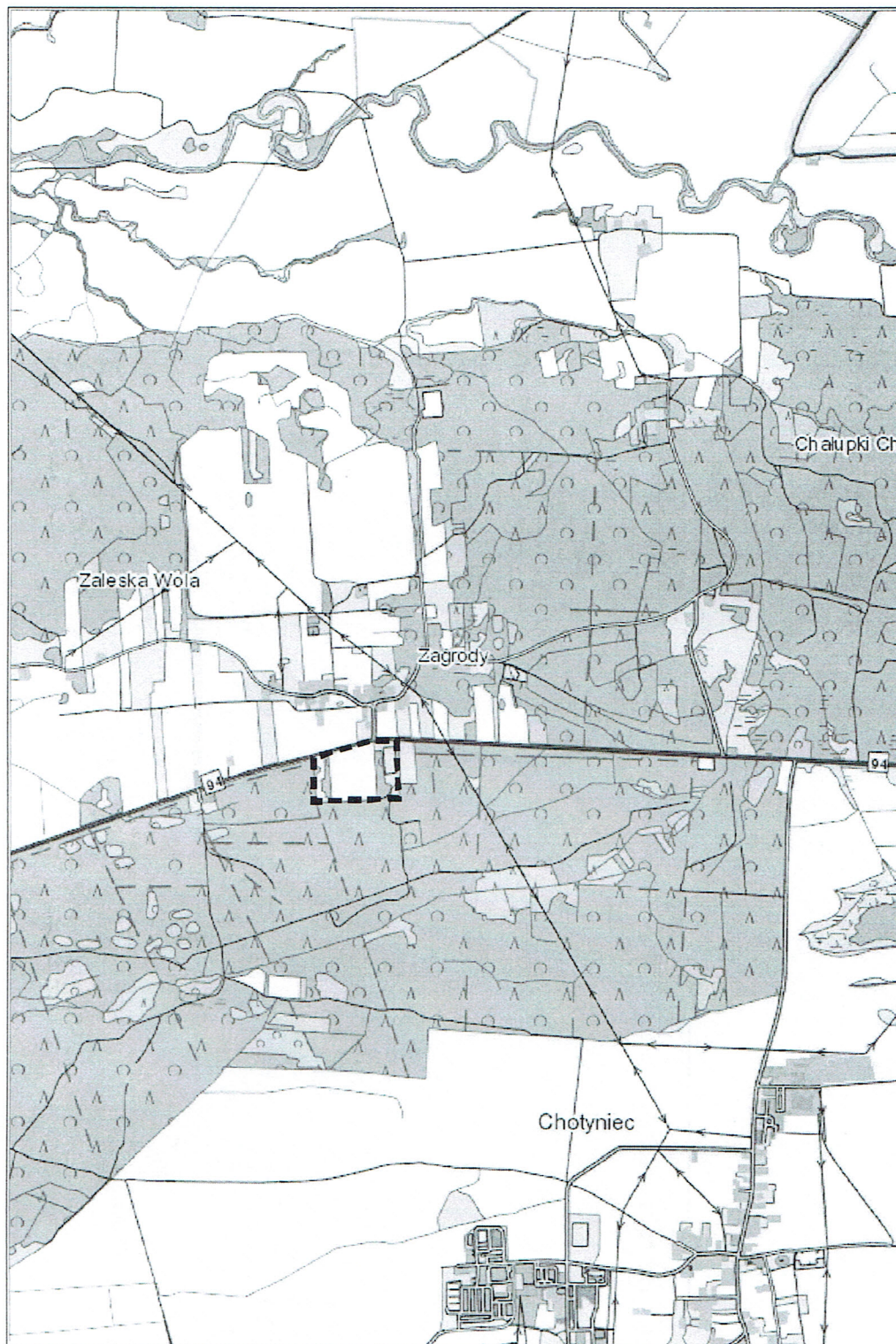
Zgodnie z ustawą o planowaniu i zagospodarowaniu przestrzennym projekt niniejszej uchwały jest I etapem toku formalno-prawnego, niezbędnym do sporządzenia miejscowego planu zagospodarowania przestrzennego.

Uchwała dotyczy terenu o powierzchni około 8,5 ha, położonego na południe od drogi krajowej nr 94 i terenami leśnymi, obejmującego działki nr ewid. 207, 206, 205, 204, 203, 202/1, 202/2, 202/3 i 201 obręb Zaleska Wola Gmina Radymno.

Teren stanowi własności osób prywatnych. Obszar obejmuje teren użytkowany rolniczo, tereny odłogowane.

Na przedmiotowym obszarze Gmina Radymno planuje realizację funkcji usługowej mieszkalno-usługowej związanej z obsługą ruchu przygranicznego, teren drogi publicznej oraz tereny zieleni.

Obecne zagospodarowanie terenu oraz planowane przeznaczenie terenów sąsiednich w stosunku do przedmiotowego obszaru nie stworzy kolizji przestrzennych i międzyfunkcyjnych i jest zgodne z ustaleniami studium uwarunkowań i kierunków zagospodarowania przestrzennego Gminy Radymno (uchwalone Uchwałą Rady Gminy Radymno Nr VI/49/2007 z dnia 29 marca 2007r.).



Mapa topograficzna Skala 1:10000



- obszar projektowanego mpzp



**Uchwała Nr ...../2019**  
**Rady Gminy Radymno**  
**z dnia ..... 2019 r.**

**w sprawie projektu ustalenia planu sieci publicznych szkół podstawowych  
prowadzonych przez Gminę Radymno oraz określenia granic obwodów publicznych  
szkół podstawowych, od dnia 1 września 2019 roku**

Na podstawie art. 18 ust. 2 pkt 15 ustawy z dnia 8 marca 1990 r. o samorządzie gminnym (t.j. Dz. U. z 2019 r. poz.506 ) oraz art. 39 ust. 5 i 5a ustawy z dnia 14 grudnia 2016 r. – Prawo oświatowe (t.j. Dz. U. z 2018 r. poz. 996 z późn. zm.), uchwała się, co następuje:

§ 1. Uchwała określa plan sieci publicznych szkół podstawowych prowadzonych przez Gminę Radymno, a także granice obwodów publicznych szkół podstawowych prowadzonych przez Gminę Radymno, na okres od 1 września 2019 r. Plan stanowi załącznik do niniejszej uchwały.

§ 2. Wykonanie uchwały powierza się Wójtowi Gminy Radymno.

§ 3. Uchwałę podaje się do publicznej wiadomości poprzez umieszczenie na tablicach informacyjnych publicznych szkół podstawowych, o których mowa w § 1, oraz na tablicy ogłoszeń Urzędu Gminy Radymno.

§ 4. Uchwała wchodzi w życie z dniem podjęcia.



**Plan sieci publicznych szkół podstawowych prowadzonych przez Gminę Radymno, a także granice obwodów publicznych szkół podstawowych prowadzonych przez Gminę Radymno od dnia 1 września 2019 r.**

Lp.	Nazwa szkoły	Adres siedziby szkoły, adresy innych lokalizacji prowadzenia zajęć dydaktycznych, wychowawczych i opiekuńczych	Granice obwodu szkoły od dnia 1 września 2019 r.
1.	Szkoła Podstawowa w Chotyńcu	Chotyńiec 114 37-552 Młyny	Chotyńiec, Chalupki Chotyńskie
2.	Szkoła Podstawowa w Duńkowicach im. Wojsk Ochrony Pogranicza	Duńkowice 20 37-550 Radymno	Duńkowice Piaski, Zaleska Wola, Michałówka
3.	Szkoła Podstawowa w Korczowej	Korczowa 54 37-552 Młyny	Korczowa, Młyny, Budzyny
4.	Szkoła Podstawowa w Lazach im. Straży Granicznej	Łazy 53 37-550 Radymno	Łazy
5.	Szkoła Podstawowa w Nienowicach im. hr. Aleksandra Fredry	Nienowice 122 37-550 Radymno	Nienowice, Sośnica-Brzeg, Grabowiec
6.	Szkoła Podstawowa w Ostrowie	Ostrów 139 37-550 Radymno	Ostrów
7.	Szkoła Podstawowa w Skoloszowie	Skoloszów ul. Franciszkańska 53 37-550 Radymno	Skoloszów, Zamojsee, Zablotce
8.	Szkoła Podstawowa w Sośnicy	Sośnica ul. Kolejowa 1 37-555 Sośnica	Sośnica
9.	Szkoła Podstawowa w Świętem	Święte 30 37-555 Sośnica	Święte